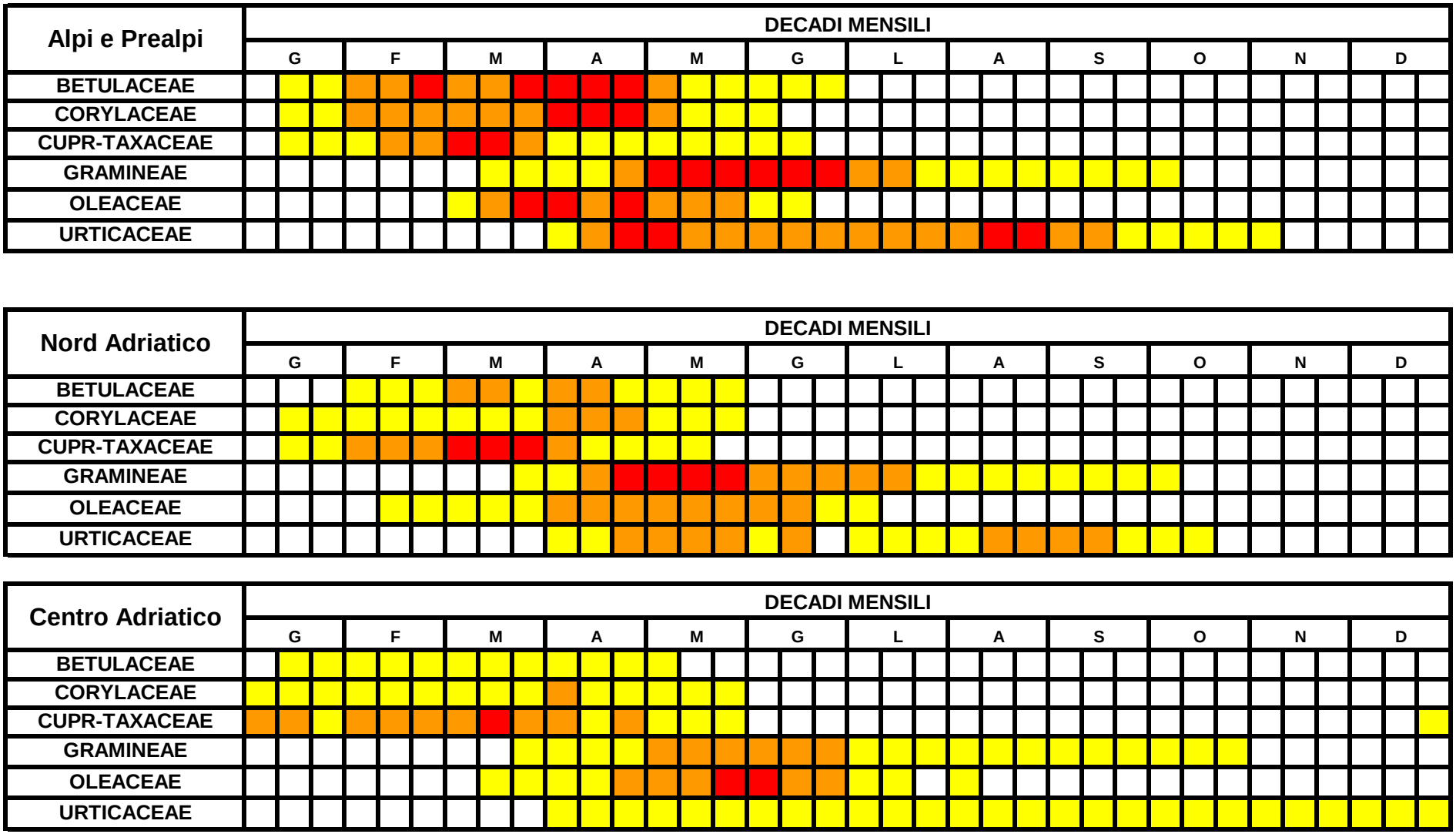
Alpi e Prealpi
DECADI MENSILI
G F M A M G L A S O N D
BETULACEAE
CORYLACEAE
CUPR-TAXACEAE
GRAMINEAE
OLEACEAE
URTICACEAE
Nord Adriatico
DECADI MENSILI
G F M A M G L A S O N D
BETULACEAE
CORYLACEAE
CUPR-TAXACEAE
GRAMINEAE
OLEACEAE
URTICACEAE
Centro Adriatico
DECADI MENSILI
G F M A M G L A S O N D
BETULACEAE
CORYLACEAE
CUPR-TAXACEAE
GRAMINEAE
OLEACEAE
URTICACEAE

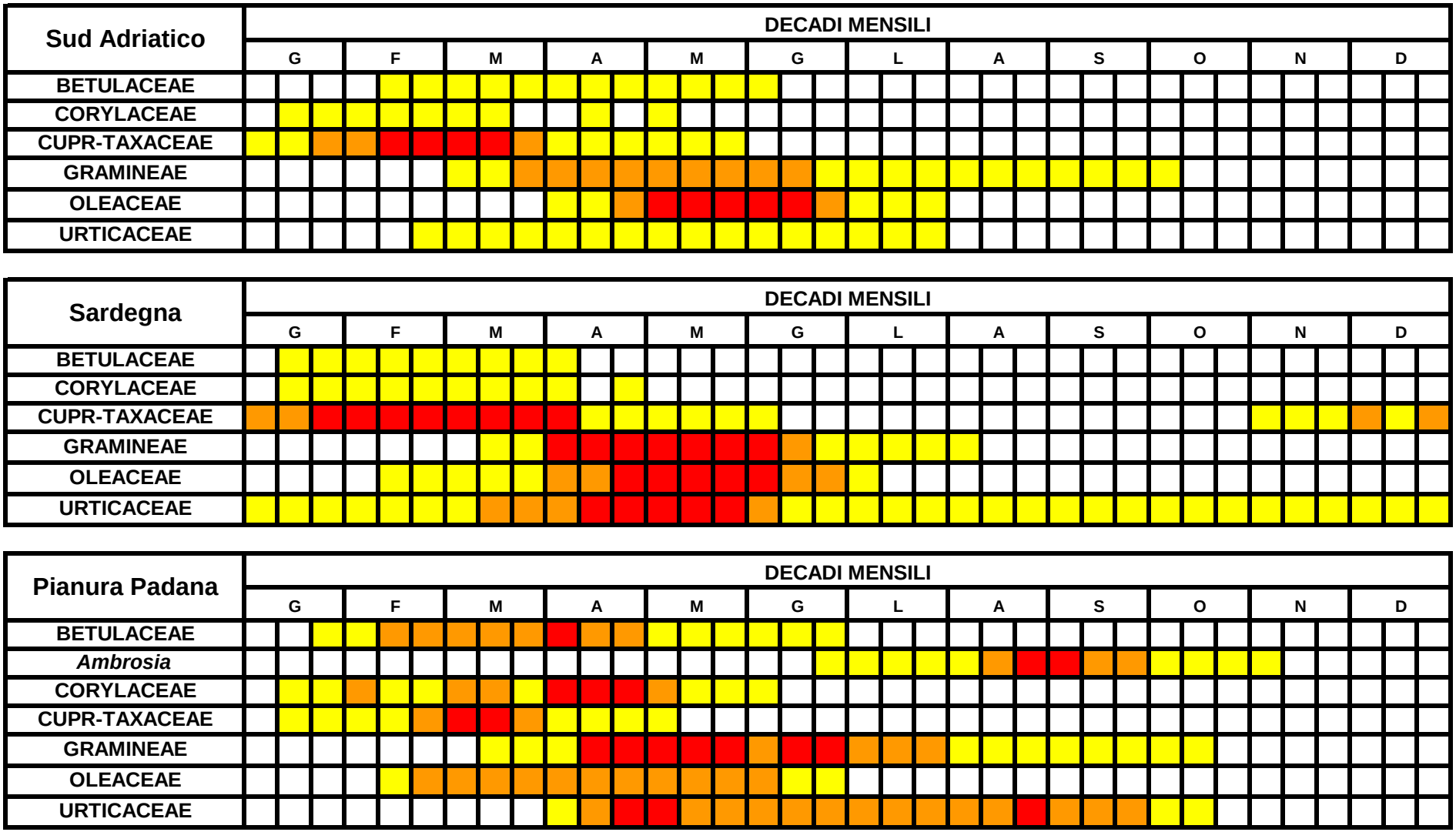
Sud Adriatico
DECADI MENSILI
G F M A M G L A S O N D
BETULACEAE
CORYLACEAE
CUPR-TAXACEAE
GRAMINEAE
OLEACEAE
URTICACEAE
Sardegna
DECADI MENSILI
G F M A M G L A S O N D
BETULACEAE
CORYLACEAE
CUPR-TAXACEAE
GRAMINEAE
OLEACEAE
URTICACEAE
Pianura Padana
DECADI MENSILI
G F M A M G L A S O N D
BETULACEAE
Ambrosia
CORYLACEAE
CUPR-TAXACEAE
GRAMINEAE
OLEACEAE
URTICACEAE

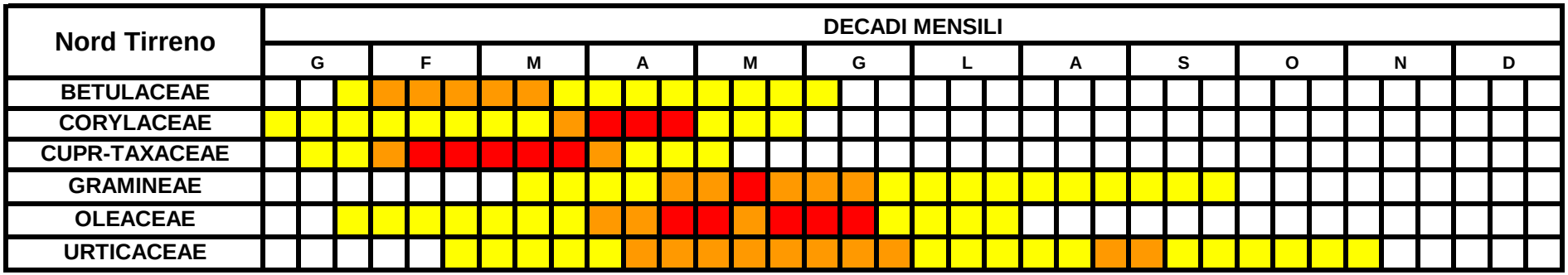
Nord Tirreno
DECADI MENSILI
G F M A M G L A S O N D
BETULACEAE
CORYLACEAE
CUPR-TAXACEAE
GRAMINEAE
OLEACEAE
URTICACEAE

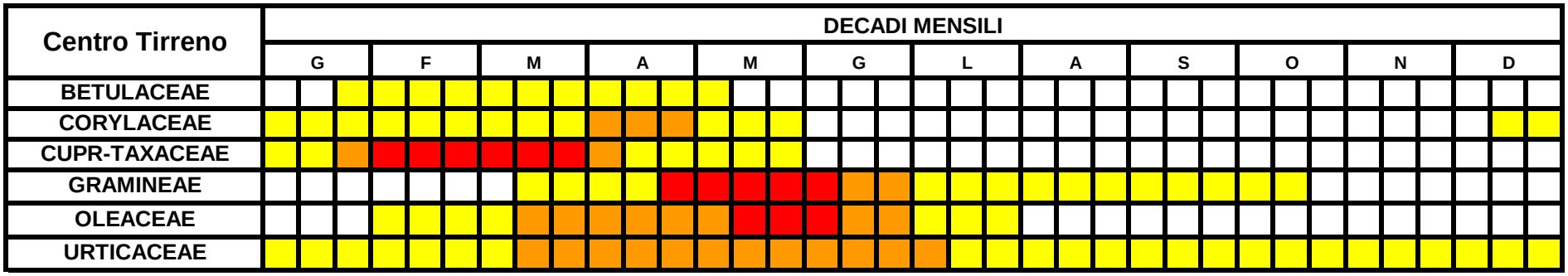
Centro Tirreno
DECADI MENSILI
G F M A M G L A S O N D
BETULACEAE
CORYLACEAE
CUPR-TAXACEAE
GRAMINEAE
OLEACEAE
URTICACEAE

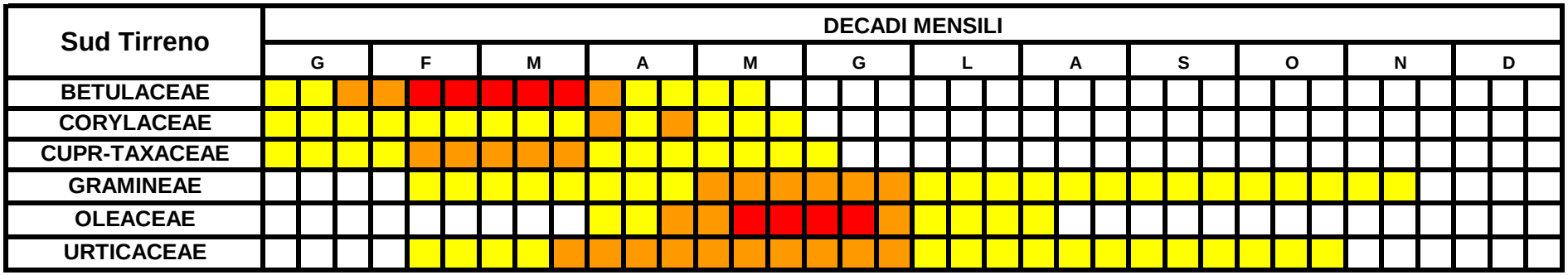
Sud Tirreno
DECADI MENSILI
G F M A M G L A S O N D
BETULACEAE
CORYLACEAE
CUPR-TAXACEAE
GRAMINEAE
OLEACEAE
URTICACEAE

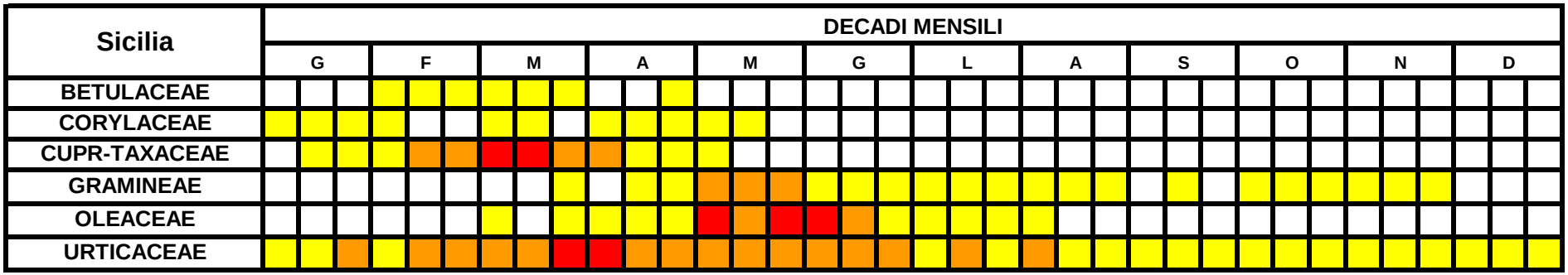

Il calendario pollinico è stato realizzato con i dati forniti dai Centri di Monitoraggio afferenti alla Rete Italiana di Monitoraggio in Aerobiologia (R.I.M.A.®) dell'Associazione Italiana di Aerobiologia (A.I.A.®).

Il calendario fornisce i livelli di concentrazione del polline, non i livelli di rischio di allergia.

Il calendario è su base decennale. Sono previste quattro classi di concentrazione:

Betulaceae	0 – 0,5	0,6 – 15,9	16 – 49,9	> 50
Compositae *Ambrosia*	0 – 0,1	0,1 – 4,9	5 – 24,9	> 25
Corylaceae	0 – 0,5	0,6 – 15,9	16 – 49,9	> 50
Cupressaceae	0 - 3,9	4 - 29,9	30 - 89,9	> 90
Gramineae	0 – 0,5	0,6 – 9,9	10 – 29,9	> 30
Oleaceae	0 – 0,5	0,6 – 4,9	5 – 24,9	> 25
Urticaceae	0 – 1,9	2 – 19,9	20 – 69,9	> 70

**A cura del Comitato di rete dell'Associazione Italiana di Aerobiologia*

www.ilpolline.it